



1 Chemin du lac de Taney. 219

Vouvry

Hinéraire
Mieux (Vevod) - Prêlagnie - Taney - Col de Taney - Mieux (la Flou)

Jan	Fév	Mars	Avr	Mai	Jun	Juil	Août	Sep	Oct	Nov	Déc

Difficulté
△ moyen
↔ 8.6 km
⌚ 3.15 h

Montée
↗ 635 m

Restauration et moyens de transports
🍷 Mieux (Vevod)
🍷 Taney
🍷 Mieux (la Flou)

Descente
↘ 565 m

2 Sentier des Alpes. 2

Torgon

Hinéraire
Torgon (Jovet) - Eusin - La Croix - Châillon - Recon - Concha - Drawers - Torgon (Jovet)

Jan	Fév	Mars	Avr	Mai	Jun	Juil	Août	Sep	Oct	Nov	Déc

Difficulté
△ facile
↔ 13.6 km
⌚ 4.42 h

Montée
↗ 714 m

Restauration et moyens de transports
🍷 Torgon (Jovet)
🍷 Recon

Descente
↘ 714 m

3 Sentier des gorges de la Vièze. 3

Monthey

Hinéraire
Monthey - Passerelle des Gorges de la Vièze - Massillon - Choix - Monthey

Jan	Fév	Mars	Avr	Mai	Jun	Juil	Août	Sep	Oct	Nov	Déc

Difficulté
△ facile
↔ 8.3 km
⌚ 2 h

Montée
↗ 311 m

Restauration et moyens de transports
🍷 Monthey
🍷 Choix

Descente
↘ 311 m

4 Galerie Défago. 4

Champéry

Hinéraire
Champéry - Vièze - Les Rives - Tâire - La Frèche - Prêla - La Cour - Val d'Illiez

Jan	Fév	Mars	Avr	Mai	Jun	Juil	Août	Sep	Oct	Nov	Déc

Difficulté
△ facile
↔ 8.3 km
⌚ 2.51 h

Montée
↗ 454 m

Restauration et moyens de transports
🍷 Champéry
🍷 Les Rives
🍷 La Cour
🍷 Val d'Illiez

Descente
↘ 560 m

5 Plateau de Vérossaz. 5

Saint-Maurice

Hinéraire
Saint-Maurice - Les Cases - Bassays - Vérossaz (Juvay) - La Doey - Deviaz - La grotte aux Fées - Vers chez Combes - Château de Saint-Maurice - Saint-Maurice

Jan	Fév	Mars	Avr	Mai	Jun	Juil	Août	Sep	Oct	Nov	Déc

Difficulté
△ facile
↔ 9.1 km
⌚ 3 h

Montée
↗ 465 m

Restauration et moyens de transports
🍷 Saint-Maurice
🍷 Les Cases
🍷 Vérossaz (Juvay)
🍷 La Doey
🍷 Deviaz

Descente
↘ 465 m

6 Sentier de Salanfe. 211

Salvan - Les Marécottes

Hinéraire
Van d'en Haut - Salanfe - Les Ottans - Salanfe - Van d'en Haut

Jan	Fév	Mars	Avr	Mai	Jun	Juil	Août	Sep	Oct	Nov	Déc

Difficulté
△ difficile
↔ 13 km
⌚ 6.00 h

Montée
↗ 623 m

Restauration et moyens de transports
🍷 Van d'en Haut
🍷 Salanfe

Descente
↘ 623 m

7 Sentier géologique du Vieux-Emosson. 7

Finhaut

Hinéraire
Emosson (Bourge) - Vieux Emosson (Bourge) - Site à Empreintes - Emosson (Bourge)

Jan	Fév	Mars	Avr	Mai	Jun	Juil	Août	Sep	Oct	Nov	Déc

Difficulté
△ difficile
↔ 12.3 km
⌚ 5.00 h

Montée
↗ 788 m

Restauration et moyens de transports
🍷 Emosson (Bourge)
🍷 Vieux Emosson (Bourge)

Descente
↘ 788 m

8 Sentier du Balcon du Mont-Blanc. 218

Finhaut

Hinéraire
Finhaut (gare) - Tête de la Boiffa - Fenestral - Col de la Gueulaz - Emosson (Bourge) - Six Jour

Jan	Fév	Mars	Avr	Mai	Jun	Juil	Août	Sep	Oct	Nov	Déc

Difficulté
△ moyen
↔ 8.4 km
⌚ 3.30 h

Montée
↗ 741 m

Restauration et moyens de transports
🍷 Finhaut (gare)
🍷 Emosson (gare)

Descente
↘ 2 m

9 Chemin du vignoble (étape 1). 36

Branson - Saillon

Hinéraire
Branson (Boulevard) - Branson - Vers l'Église (Fuly) - Châtagnier - Saix - Mazembroz - Saillon

Jan	Fév	Mars	Avr	Mai	Jun	Juil	Août	Sep	Oct	Nov	Déc

Difficulté
△ moyen
↔ 12 km
⌚ 3.30 h

Montée
↗ 223 m

Restauration et moyens de transports
🍷 Branson (Point du Rhodan)
🍷 Vers l'Église (Fuly)
🍷 Châtagnier
🍷 Saix
🍷 Mazembroz

Descente
↘ 176 m

10 Tour du Grand Chavalard. 220

Ovronnaz - Leytron

Hinéraire
Jorasse - Petit Dré - Col de Fenestral - Fenestral (Cabane) - Sorniot (Lac du Fuly) - L'Enié - Lui d'Adot - Jorasse

Jan	Fév	Mars	Avr	Mai	Jun	Juil	Août	Sep	Oct	Nov	Déc

Difficulté
△ moyen
↔ 15.7 km
⌚ 5 h

Montée
↗ 895 m

Restauration et moyens de transports
🍷 Jorasse
🍷 Fenestral (Cabane)
🍷 Sorniot (Lac du Fuly)
🍷 Lui d'Adot

Descente
↘ 895 m

11 Cabanes d'Orny et du Trient. 11

Champex-Lac

Hinéraire
La Brea - Cabane d'Orny - Cabane du Trient - Cabane d'Orny - La Brea

Jan	Fév	Mars	Avr	Mai	Jun	Juil	Août	Sep	Oct	Nov	Déc

Difficulté
△ difficile
↔ 13.4 km
⌚ 5.29 h

Montée
↗ 983 m

Restauration et moyens de transports
🍷 La Brea
🍷 Cabane d'Orny
🍷 Cabane du Trient

Descente
↘ 983 m

12 Col du Grand-St-Bernard. 210

Grand-St-Bernard

Hinéraire
Col du Grand-St-Bernard - Col des Chevaux - Col des Bastions - Lacs de Fenêtre - Fenêtre de Ferret - Col du Grand-St-Bernard

Jan	Fév	Mars	Avr	Mai	Jun	Juil	Août	Sep	Oct	Nov	Déc

Difficulté
△ difficile
↔ 9.1 km
⌚ 4.45 h

Montée
↗ 950 m

Restauration et moyens de transports
🍷 Col du Grand-St-Bernard

Descente
↘ 950 m

13 Chemin des villages et hameaux d'Entremont. 219

Liddes - Vichères

Hinéraire
Liddes - Chandonne - Coemire - La Rosière - Chamolle (St-Ouvin) - La Douay

Jan	Fév	Mars	Avr	Mai	Jun	Juil	Août	Sep	Oct	Nov	Déc

Difficulté
△ facile
↔ 13.9 km
⌚ 4.00 h

Montée
↗ 405 m

Restauration et moyens de transports
🍷 Liddes
🍷 Coemire
🍷 La Douay

Descente
↘ 910 m

14 Passerelle à Farinet. 14

Saillon

Hinéraire
Saillon (Place à Farinet) - Saillon (Bourg) - Passerelle à Farinet - Montagnon - Product - Les Moullins (Gorges de la Salanfe) - Saillon (Place à Farinet)

Jan	Fév	Mars	Avr	Mai	Jun	Juil	Août	Sep	Oct	Nov	Déc

Difficulté
△ facile
↔ 7.9 km
⌚ 2.30 h

Montée
↗ 559 m

Restauration et moyens de transports
🍷 Saillon (Place à Farinet)
🍷 Saillon (Bourg)
🍷 Montagnon
🍷 Product

Descente
↘ 559 m

15 De Savoleyres au lac des Vaux. 15

La Toumaz

Hinéraire
La Toumaz (Bâtiment) - Savoleyres - Col de la Croix de Cour - Col des Mines - Chassoure au Arbi - Les Pontets - Bisse de Saxon - Le Marteau - Maison de la Forêt - La Toumaz

Jan	Fév	Mars	Avr	Mai	Jun	Juil	Août	Sep	Oct	Nov	Déc

Difficulté
△ moyen
↔ 14.1 km
⌚ 4.30 h

Montée
↗ 381 m

Restauration et moyens de transports
🍷 La Toumaz
🍷 Savoleyres
🍷 Col de la croix de Cour

Descente
↘ 1197 m



Les randonnées en Valais.

En Valais, la marche est l'une des activités de prédilection. Avec plus de 8000 km de sentiers balisés, les randonneurs peuvent s'en donner à cœur joie, que ce soit dans les montagnes, à travers les forêts de mélèzes, les parcs naturels, en empruntant des passerelles, des tronçons historiques ou encore des sentiers viticoles. Vous l'avez compris, le Valais offre un large choix d'activités, aussi bien aux marcheurs sportifs qu'aux adeptes de balades. Il compte par ailleurs plusieurs chemins accessibles aux personnes à mobilité réduite, et propose des sentiers thématiques pittoresques, où il est possible d'observer de près la faune et la flore.

www.valais.ch/randonnee

Legendes

- 1-53 Itinéraires de randonnées
- 🍷 Restauration possible
- 🚆 Remontée mécanique
- 🚆 Train
- 🚌 Bus
- 📍 Points de vente de produits locaux

Période recommandée

- pas envisageable
- envisageable
- idéale

Suisse

16 Mélèzes de Balavaud. 16

Nendaz

Hinéraire
Tracout (Bâtiment de Haute Nendaz) - Lac Noir - Alpage Balavaux (Bâtiment) - Bisse de Saxon - Pra de Dzu - Haute-Nendaz

Jan	Fév	Mars	Avr	Mai	Jun	Juil	Août	Sep	Oct	Nov	Déc

Difficulté
△ facile
↔ 13.8 km
⌚ 3.45 h

Montée
↗ 41 m

Restauration et moyens de transports
🍷 Tracout
🍷 Cabane de Balavaux
🍷 Chalet des Alpes (Pavon)

Descente
↘ 911 m

17 Sentier des Chamois. 160

Verbier

Hinéraire
Le Chaux - Col Termin - Plan de Gola - Louvie (Lac) - Fionnay

Jan	Fév	Mars	Avr	Mai	Jun	Juil	Août	Sep	Oct	Nov	Déc

Difficulté
△ difficile
↔ 13 km
⌚ 5.30 h

Montée
↗ 765 m

Restauration et moyens de transports
🍷 La Chaux
🍷 Louvie (Cabane)
🍷 Fionnay

Descente
↘ 1535 m

18 Tour de l'éboulement des Diablerets. 18

Les Coteaux du Soleil

Hinéraire
Derborence - Le Godé (Juvay) - Forêt d'Ecorcha - Derborence

Jan	Fév	Mars	Avr	Mai	Jun	Juil	Août	Sep	Oct	Nov	Déc

Difficulté
△ facile
↔ 6.6 km
⌚ 2.15 h

Montée
↗ 340 m

Restauration et moyens de transports
🍷 Derborence
🍷 Le Godé

Descente
↘ 340 m

19 Col du Sanetsch. 19

Les Coteaux du Soleil

Hinéraire
Tsanfleuron - Cabane de Praroch - Col du Sanetsch

Jan	Fév	Mars	Avr	Mai	Jun	Juil	Août	Sep	Oct	Nov	Déc

Difficulté
△ difficile
↔ 9.8 km
⌚ 3.30 h

Montée
↗ 535 m

Restauration et moyens de transports
🍷 Tsanfleuron
🍷 Cabane de Praroch
🍷 Col du Sanetsch

Descente
↘ 390 m

20 Barrage de Cleuson. 20

Nendaz

Hinéraire
Combatseline (Siviz) - Chevèr - Cleuson (La Guillie) - Cleuson (Bourge) - Ouché - Siviz

Jan	Fév	Mars	Avr	Mai	Jun	Juil	Août	Sep	Oct	Nov	Déc

Difficulté
△ moyen
↔ 11.6 km
⌚ 3.40 h

Montée
↗ 123 m

Restauration et moyens de transports
🍷 Combatseline
🍷 Siviz

Descente
↘ 634 m

21 Sentier des Bouquetins. 21

Val d'Hérens

Hinéraire
Dixence (Bourge) - La Barma - Col des Roux - Cabane de Prafleuri - Dixence (Bourge)

Jan	Fév	Mars	Avr	Mai	Jun	Juil	Août	Sep	Oct	Nov	Déc

Difficulté
△ moyen
↔ 8.4 km
⌚ 3.30 h

Montée
↗ 600 m

Restauration et moyens de transports
🍷 Dixence (Bourge)
🍷 Cabane de Prafleuri

Descente
↘ 600 m



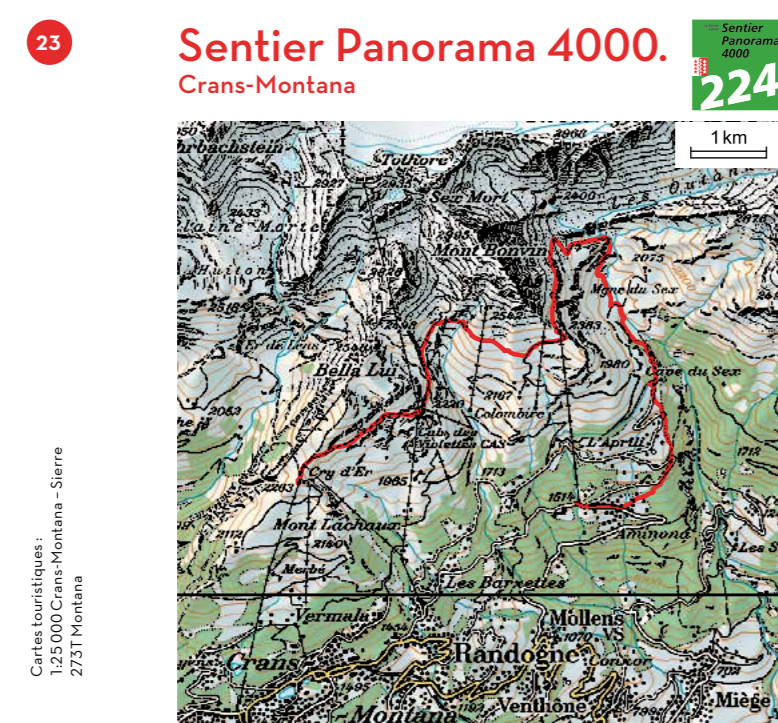
Hinéraire
Les Prises (Vernamiège) - La Margueronne - Grand Savanne - Ossona - Passerelle d'Ossona - La Luette

Difficulté
△ moyen
↔ 7,7 km
⌚ 2:36 h
V vertigineux

Montée
↗ 280 m

Restauration et moyens de transports
☕ Les Prises (Vernamiège)
☕ Ossona
☕ La Luette

Descente
↘ 451 m



Hinéraire
Cry d'Er - Les Violettes - Delt Mont Bonvin - Mardesoch - Mont-Bonvin - Bisse du Tsittoret - Cave du Sex - Aminona

Difficulté
△ difficile
↔ 13,4 km
⌚ 4:30 h

Montée
↗ 400 m

Restauration et moyens de transports
☕ Cry d'Er
☕ Les Violettes
☕ Aminona

Descente
↘ 1155 m



Hinéraire
Anzère - La Go - La Brune - Talian d'Ayent - Talian d'Arbaz - Dué - Serin - Les Russes - Ravouéné - Les Grillisses - Anzère

Difficulté
△ moyen
↔ 16,8 km
⌚ 5 h

Montée
↗ 695 m

Restauration et moyens de transports
☕ Anzère
☕ Talian d'Ayent
☕ Talian d'Arbaz

Descente
↘ 695 m



Hinéraire
Evolène - Les Haudrères - La Forclaz - La Sage - Villa - Evolène

Difficulté
△ facile
↔ 11,1 km
⌚ 3:45 h

Montée
↗ 545 m

Restauration et moyens de transports
☕ Evolène
☕ Les Haudrères
☕ La Forclaz
☕ La Sage
☕ Villa

Descente
↘ 545 m



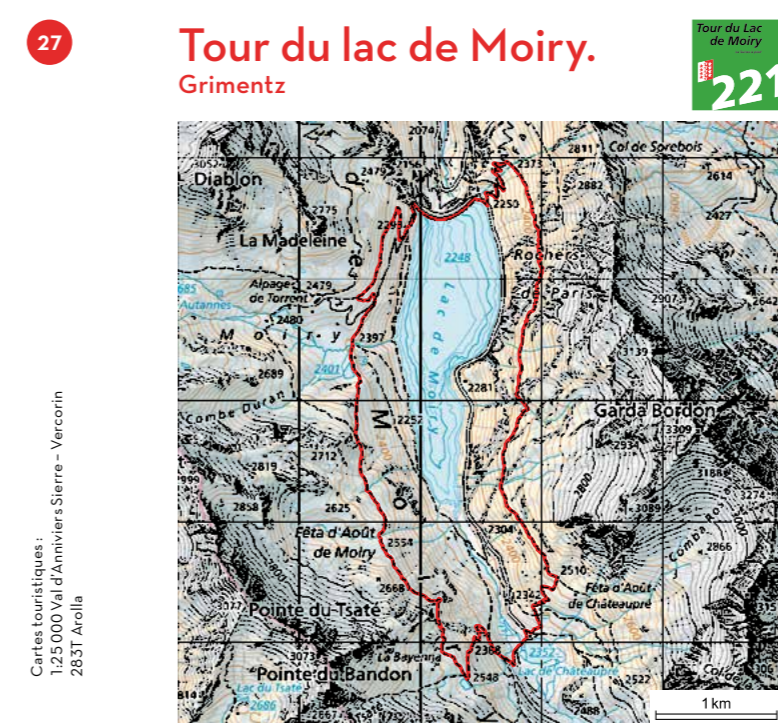
Hinéraire
Crêt du Midi - Le Tsartsey - L'Ar du Tsan - La gouille de Potoc - Le Louché (Lac) - L'Ar du Tsan - Crêt du Midi

Difficulté
△ moyen
↔ 15 km
⌚ 5 h

Montée
↗ 710 m

Restauration et moyens de transports
☕ Crêt du Midi

Descente
↘ 710 m



Hinéraire
Moiry (Barrage) - Fâta d'Adôl de Châteaupré - Cabane de Moiry - Lac du Glacier - Gros Lapec - Moiry (Barrage)

Difficulté
△ moyen
↔ 13,7 km
⌚ 4:45 h

Montée
↗ 618 m

Restauration et moyens de transports
☕ Moiry (Barrage)
☕ Cabane de Moiry
☕ Lac du Glacier

Descente
↘ 618 m



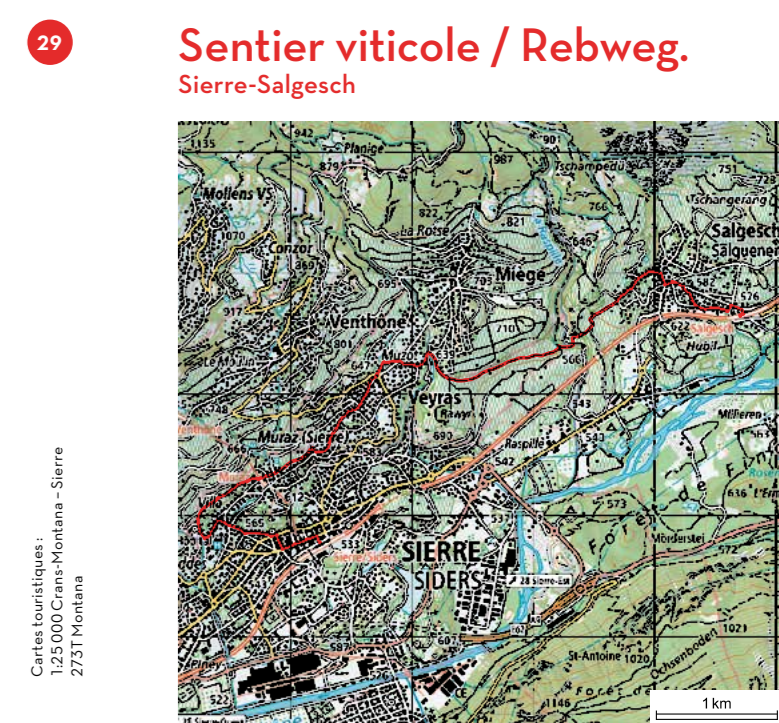
Hinéraire
Tignoussa (St-Luc) - Hôtel Weisshorn - Barneusa (Zinal) - Lirac - Zinal

Difficulté
△ moyen
↔ 16,2 km
⌚ 5 h

Montée
↗ 525 m

Restauration et moyens de transports
☕ Tignoussa
☕ Hôtel Weisshorn
☕ Zinal

Descente
↘ 1040 m



Hinéraire
Salgesch - Chivrau (Salgès) - Veyras - Muraz - Sierra

Difficulté
△ facile
↔ 7,5 km
⌚ 2 h

Montée
↗ 190 m

Restauration et moyens de transports
☕ Salgesch
☕ Veyras
☕ Muraz
☕ Sierra

Descente
↘ 230 m



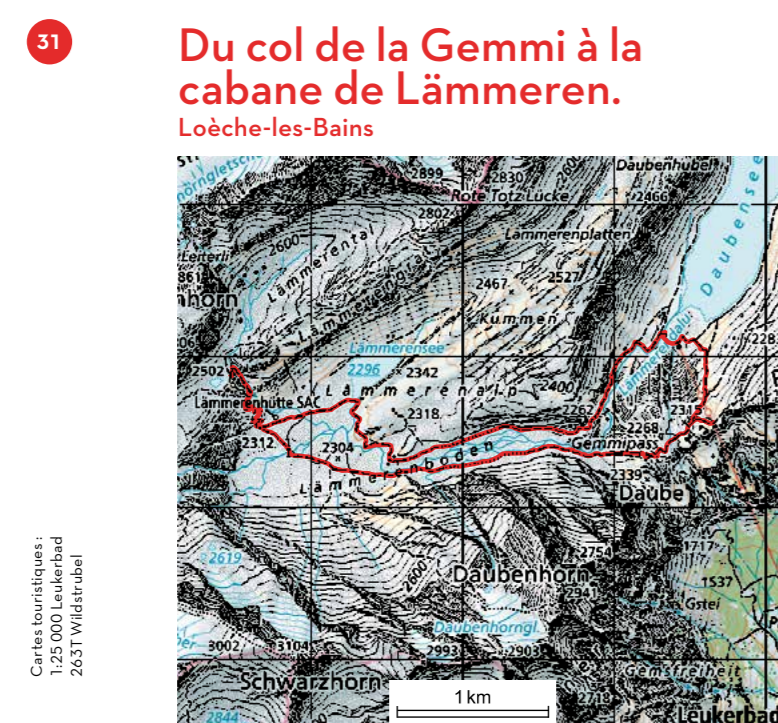
Hinéraire
Les Prises (Vernamiège) - Taschunteru (Susa) - Varen (Susa) - Varneralp - La Proprija - Miège

Difficulté
△ moyen
↔ 10,7 km
⌚ 3:15 h
V vertigineux

Montée
↗ 244 m

Restauration et moyens de transports
☕ Ilden
☕ Varen
☕ Miège

Descente
↘ 680 m



Hinéraire
Gemmiss - Lämmerenhütte - Lämmerensee - Gemmiss

Difficulté
△ facile
↔ 10 km
⌚ 3:15 h

Montée
↗ 460 m

Restauration et moyens de transports
☕ Gemmiss
☕ Lämmerenhütte

Descente
↘ 460 m



Hinéraire
Rinderhütte - Wyssa See - Restipass - Restalp - Kumenalp - Stafel - Lauchernalp

Difficulté
△ difficile
↔ 14,4 km
⌚ 4:35 h

Montée
↗ 705 m

Restauration et moyens de transports
☕ Rinderhütte
☕ Restalp
☕ Kumenalp
☕ Stafel
☕ Lauchernalp

Descente
↘ 1040 m



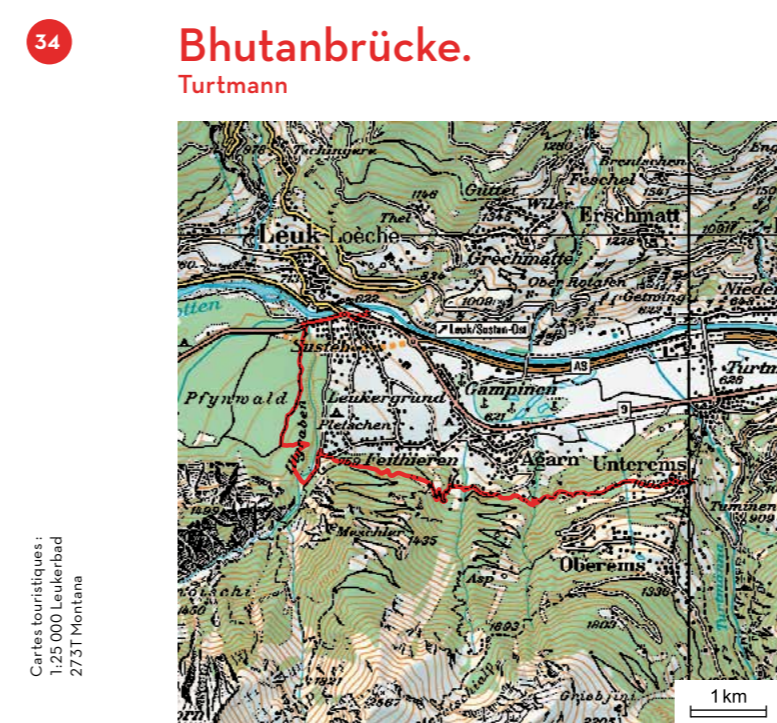
Hinéraire
Jeizinen - Erschmatt - Pont du Diable - Brentjong - Leuk (Susa)

Difficulté
△ facile
↔ 11,6 km
⌚ 3:30 h

Montée
↗ 230 m

Restauration et moyens de transports
☕ Jeizinen
☕ Erschmatt
☕ Leuk-Stadt
☕ Leuk

Descente
↘ 1125 m



Hinéraire
Untereins - Bhutanbrücke - Susten - Leuk

Difficulté
△ facile
↔ 10,5 km
⌚ 3:15 h
V vertigineux

Montée
↗ 335 m

Restauration et moyens de transports
☕ Untereins
☕ Susten
☕ Leuk

Descente
↘ 705 m



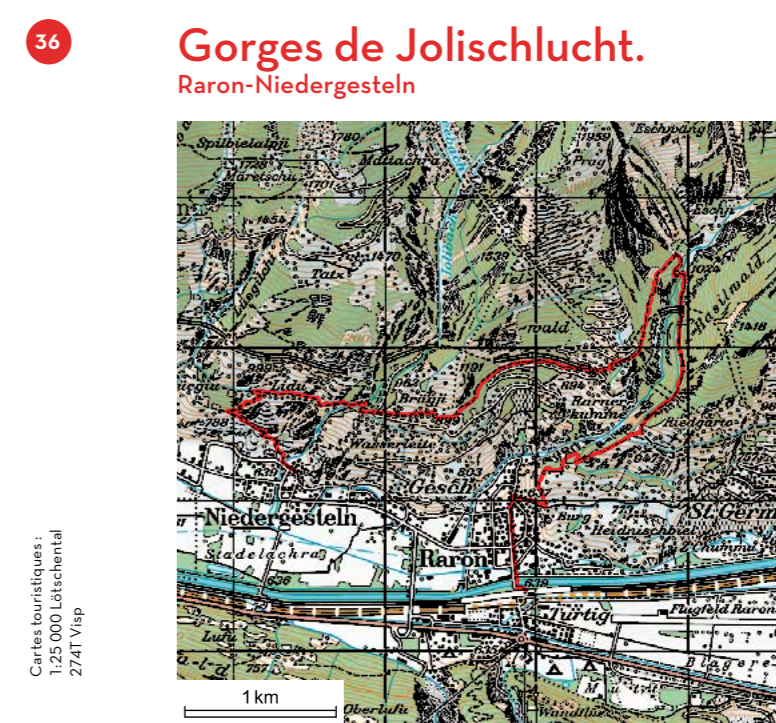
Hinéraire
Gruben/Meiden - Barrage des lacs de Tourtemagne - Gruben/Meiden

Difficulté
△ difficile
↔ 12,7 km
⌚ 6:30 h

Montée
↗ 719 m

Restauration et moyens de transports
☕ Gruben/Meiden

Descente
↘ 719 m



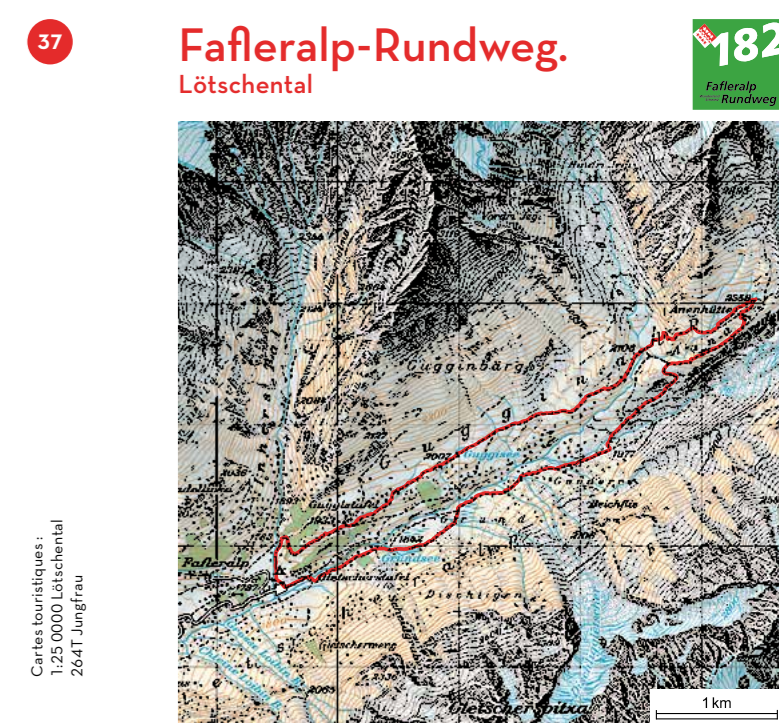
Hinéraire
Rarog - Litschberger - Bletschbach (pont) - Rarnerkumme (restaurant) - Gorges de Joli - Stäger (Susa) - Niedergesteln

Difficulté
△ moyen
↔ 8,7 km
⌚ 3:12 h
V vertigineux

Montée
↗ 462 m

Restauration et moyens de transports
☕ Raron
☕ Rarnerkumme
☕ Niedergesteln

Descente
↘ 458 m



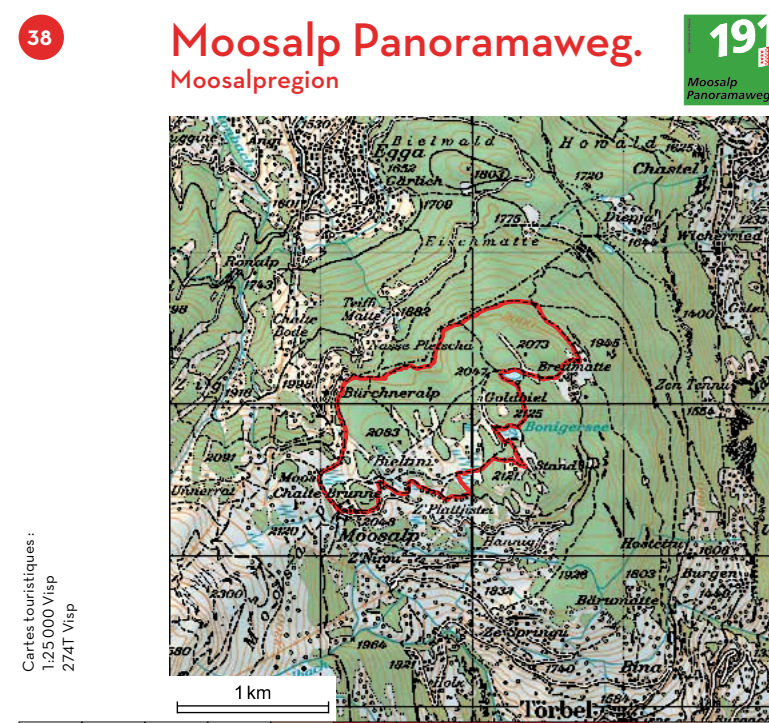
Hinéraire
Fafleralp - Guggistal - Anehütte - Grundsee - Fafleralp

Difficulté
△ moyen
↔ 7,5 km
⌚ 3:40 h

Montée
↗ 610 m

Restauration et moyens de transports
☕ Fafleralp
☕ Anehütte

Descente
↘ 610 m



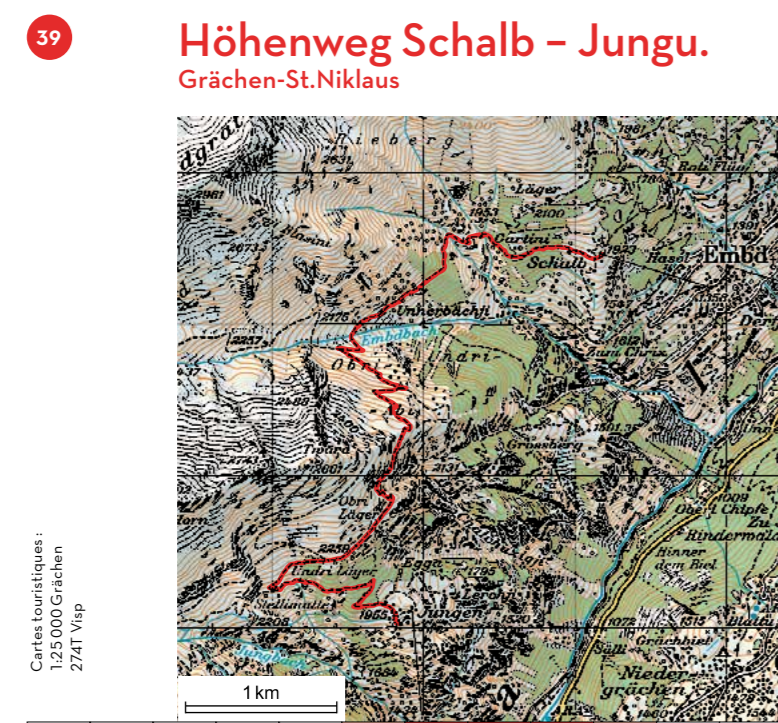
Hinéraire
Hörsalp (Châle Brunel) - Büschneralp - Led - Belmonte - Brolmatusee - Boningersee - Stand - Moosalp

Difficulté
△ facile
↔ 6,8 km
⌚ 2:05 h

Montée
↗ 110 m

Restauration et moyens de transports
☕ Moosalp (Châle Brunel)

Descente
↘ 790 m



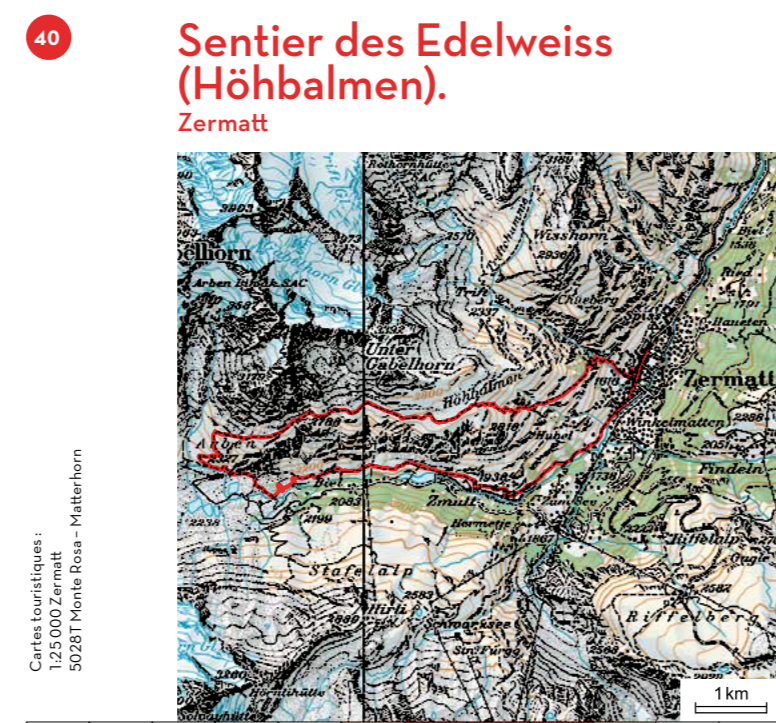
Hinéraire
Schalb - Obri Äbi - Undri Lager - Jungu

Difficulté
△ moyen
↔ 7 km
⌚ 2:50 h

Montée
↗ 477 m

Restauration et moyens de transports
☕ Schalb
☕ Jungu

Descente
↘ 431 m



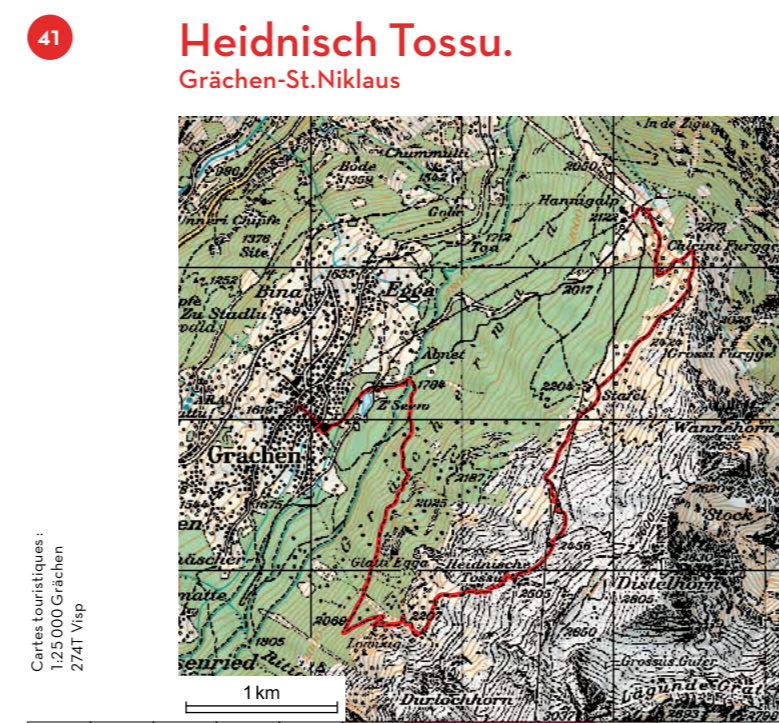
Hinéraire
Zermatt - Alterhaupt - Trift - Höbalmen - Arbenbach - Zmutt - Zermatt

Difficulté
△ difficile
↔ 20,7 km
⌚ 7:30 h

Montée
↗ 1261 m

Restauration et moyens de transports
☕ Zermatt
☕ Alterhaupt
☕ Zmutt

Descente
↘ 1261 m



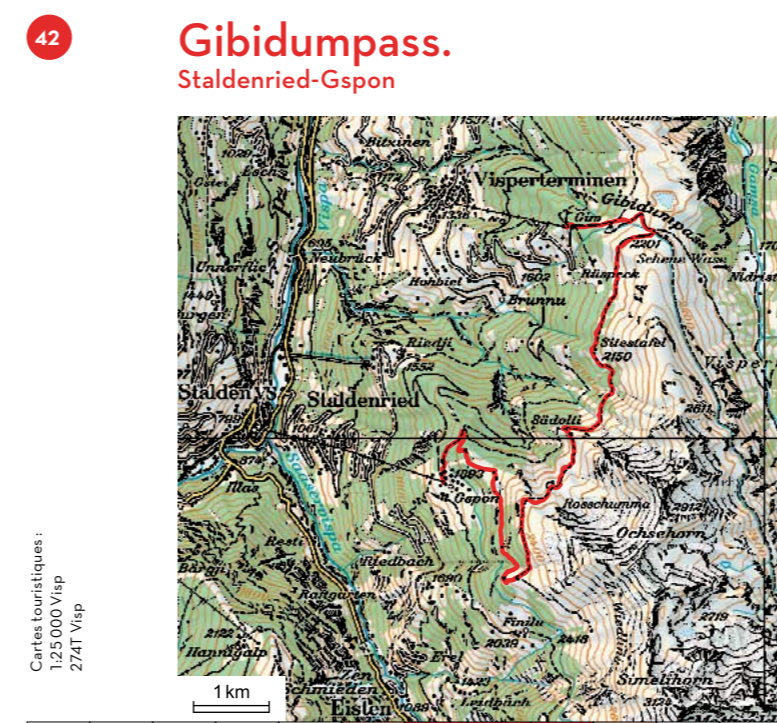
Hinéraire
Hannigalp - Chlainu Furgge - Stafel - Heidnisch Tossu - Lowitz - Z'Seew - Grächen

Difficulté
△ moyen
↔ 19,4 km
⌚ 2:50 h

Montée
↗ 381 m

Restauration et moyens de transports
☕ Hannigalp
☕ Z'Seew
☕ Grächen

Descente
↘ 884 m



Hinéraire
Giw - Gibidumpass - Säddli - Hätschbiel - Gspon

Difficulté
△ facile
↔ 10,4 km
⌚ 3:30 h

Montée
↗ 530 m

Restauration et moyens de transports
☕ Giw
☕ Gspon

Descente
↘ 600 m



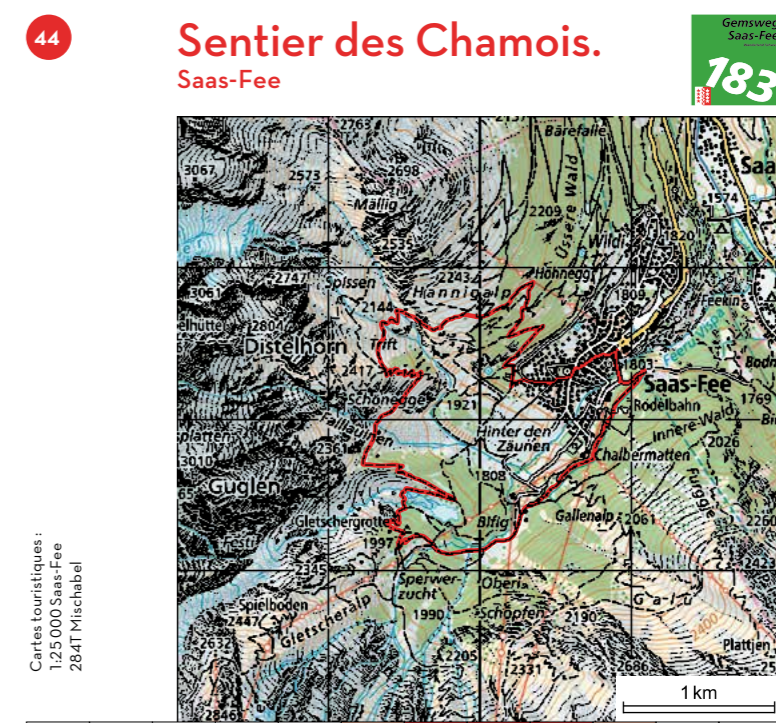
Hinéraire
Eggerberg - Lalden (Susa) - Gardemuseum - Naters - Brig

Difficulté
△ facile
↔ 10,4 km
⌚ 3:30 h

Montée
↗ 460 m

Restauration et moyens de transports
☕ Eggerberg
☕ Gardemuseum
☕ Brig

Descente
↘ 650 m



Hinéraire
Saas-Fee - Längflue - Spielboden - Gletschergrotta - Gletschersee - Saas-Fee

Difficulté
△ moyen
↔ 9,7 km
⌚ 3:07 h

Montée
↗ 588 m

Restauration et moyens de transports
☕ Längflue
☕ Spielboden
☕ Gletschergrotta
☕ Saas-Fee

Descente
↘ 588 m



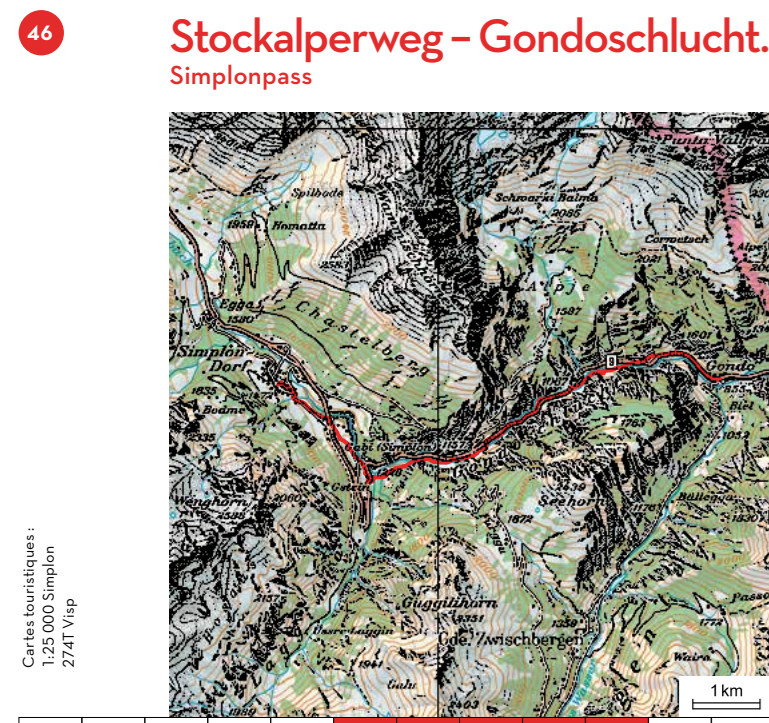
Hinéraire
Kreuzboden - Almagelleralp - Furggstalden - Saas-Almagell

Difficulté
△ facile
↔ 10,1 km
⌚ 3:15 h
V vertigineux

Montée
↗ 202 m

Restauration et moyens de transports
☕ Kreuzboden
☕ Almagelleralp
☕ Furggstalden
☕ Saas-Almagell

Descente
↘ 931 m



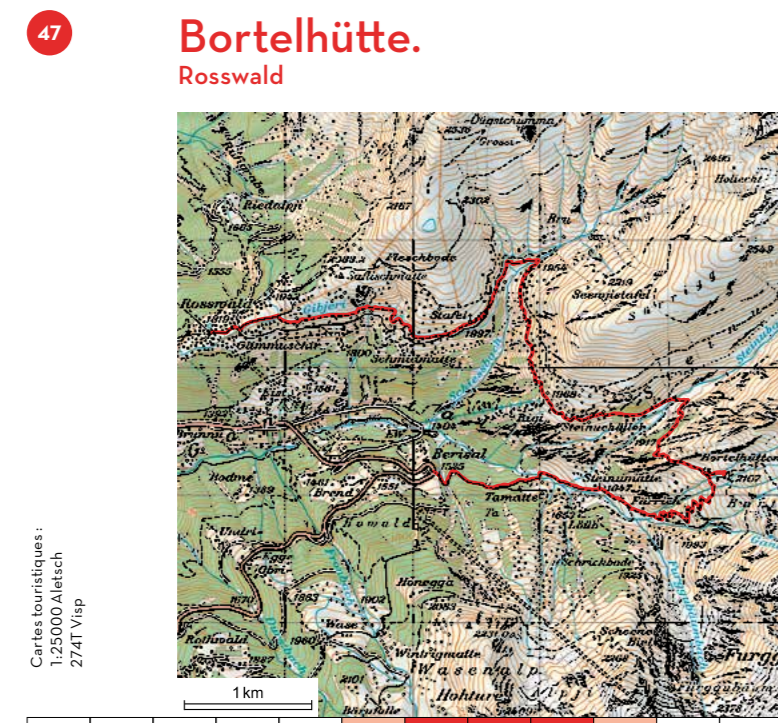
Hinéraire
Simplon Dorf - Gabi - Alte Kaserne - Gondo

Difficulté
△ facile
↔ 9 km
⌚ 3:00 h

Montée
↗ 120 m

Restauration et moyens de transports
☕ Simplon Dorf
☕ Gabi
☕ Alte Kaserne
☕ Gondo

Descente
↘ 745 m



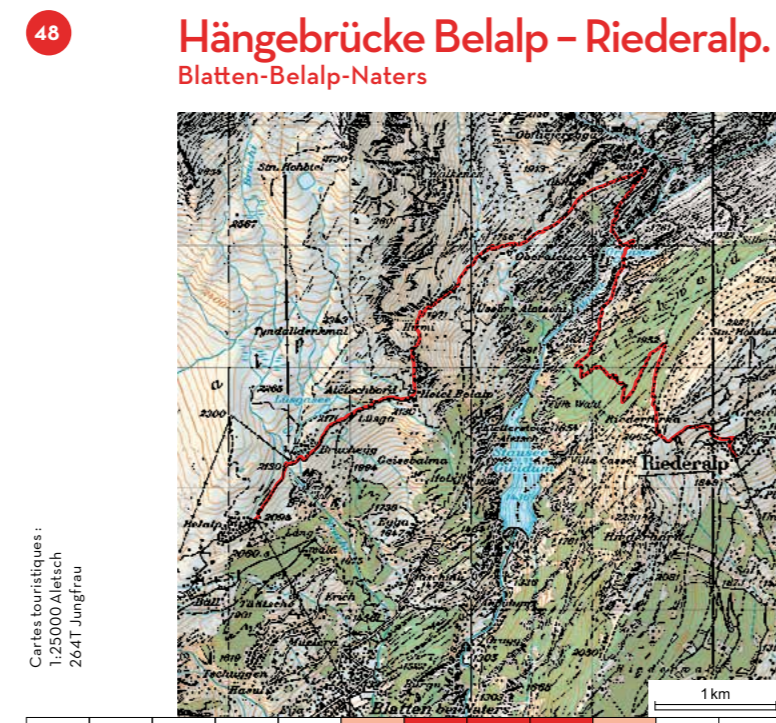
Hinéraire
Rosswald - Stafel - Bortelhütte - Berisal

Difficulté
△ moyen
↔ 10,8 km
⌚ 3:45 h

Montée
↗ 415 m

Restauration et moyens de transports
☕ Rosswald
☕ Bortelhütte
☕ Berisal

Descente
↘ 713 m



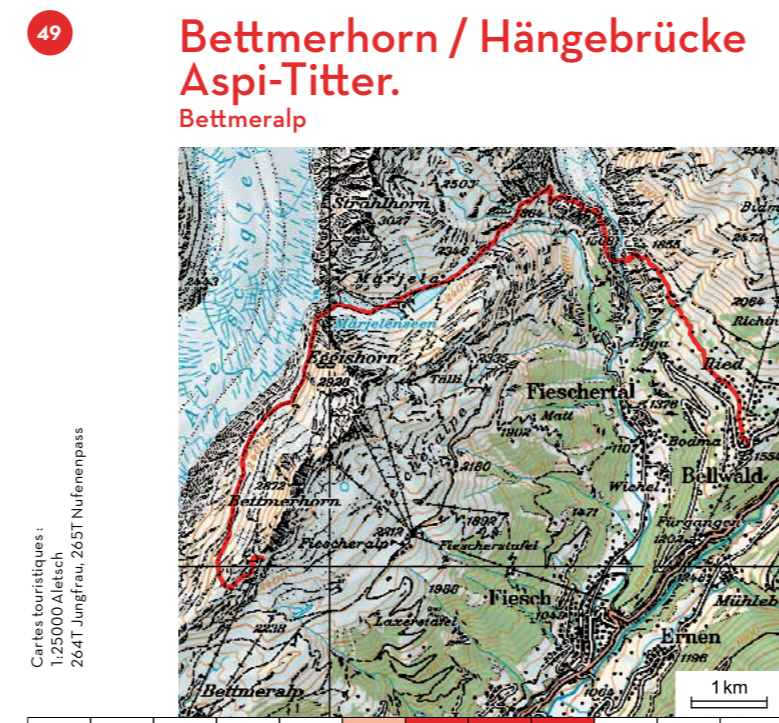
Hinéraire
Belalp - Aletschbord - Aletschji - Pont suspendu - Riederfurka - Riederalp (Nats)

Difficulté
△ moyen
↔ 11,5 km
⌚ 5:00 h
V vertigineux

Montée
↗ 604 m

Restauration et moyens de transports
☕ Belalp
☕ Aletschbord
☕ Riederfurka
☕ Riederalp (Nats)

Descente
↘ 782 m



Hinéraire
Bettmerhorn - Boti Chumma - Märjelen (Glatscherstube) - Burghütte - Hängebrücke - Obblie - Ried - Gasse - Bellwald

Difficulté
△ moyen
↔ 19,4 km
⌚ 6:55 h
V vertigineux

Montée
↗ 635 m

Restauration et moyens de transports
☕ Bettmerhorn
☕ Märjelen (Glatscherstube)
☕ Burghütte
☕ Bellwald

Descente
↘ 1726 m



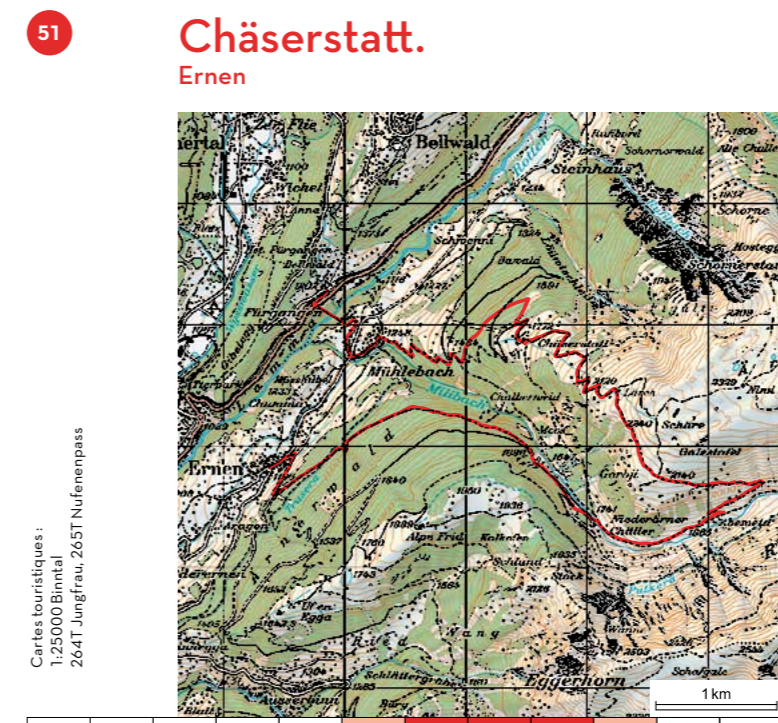
Hinéraire
Binn - Skanmatten - Blatt - Binn - Grogliols - Betten

Difficulté
△ facile
↔ 13 km
⌚ 3:30 h

Montée
↗ 150 m

Restauration et moyens de transports
☕ Binn
☕ Grogliols
☕ Betten

Descente
↘ 715 m



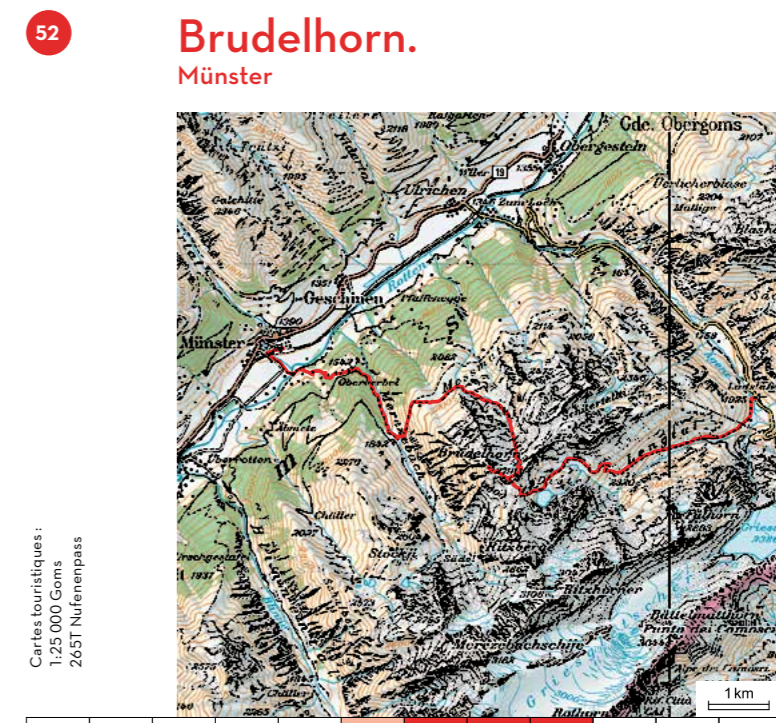
Hinéraire
Ernen - Niederärer Challer - Chäserstatt - Mühlebach - Bridge - Fürgangen

Difficulté
△ moyen
↔ 13,3 km
⌚ 5:10 h
V vertigineux

Montée
↗ 971 m

Restauration et moyens de transports
☕ Ernen
☕ Chäserstatt
☕ Mühlebach
☕ Fürgangen

Descente
↘ 965 m



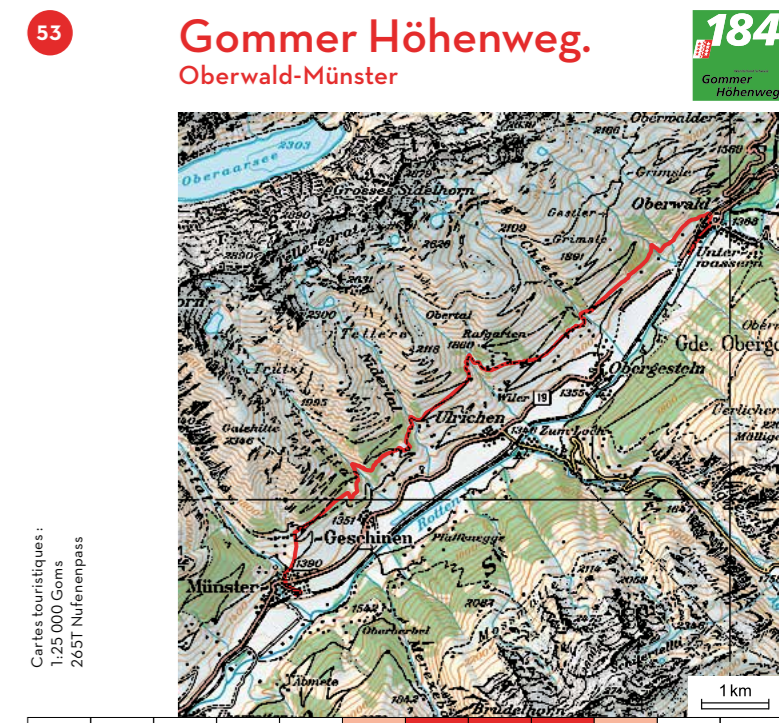
Hinéraire
Ladstfel - Distelsee - Brudelhorn - Münster

Difficulté
△ difficile
↔ 14,5 km
⌚ 6 h

Montée
↗ 980 m

Restauration et moyens de transports
☕ Münster

Descente
↘ 1540 m



Hinéraire
Oberwald - Nessel - Münster

Difficulté
△ moyen
↔ 11,9 km
⌚ 4:00 h

Montée
↗ 549 m

Restauration et moyens de transports
☕ Oberwald
☕ Münster

Descente
↘ 545 m